









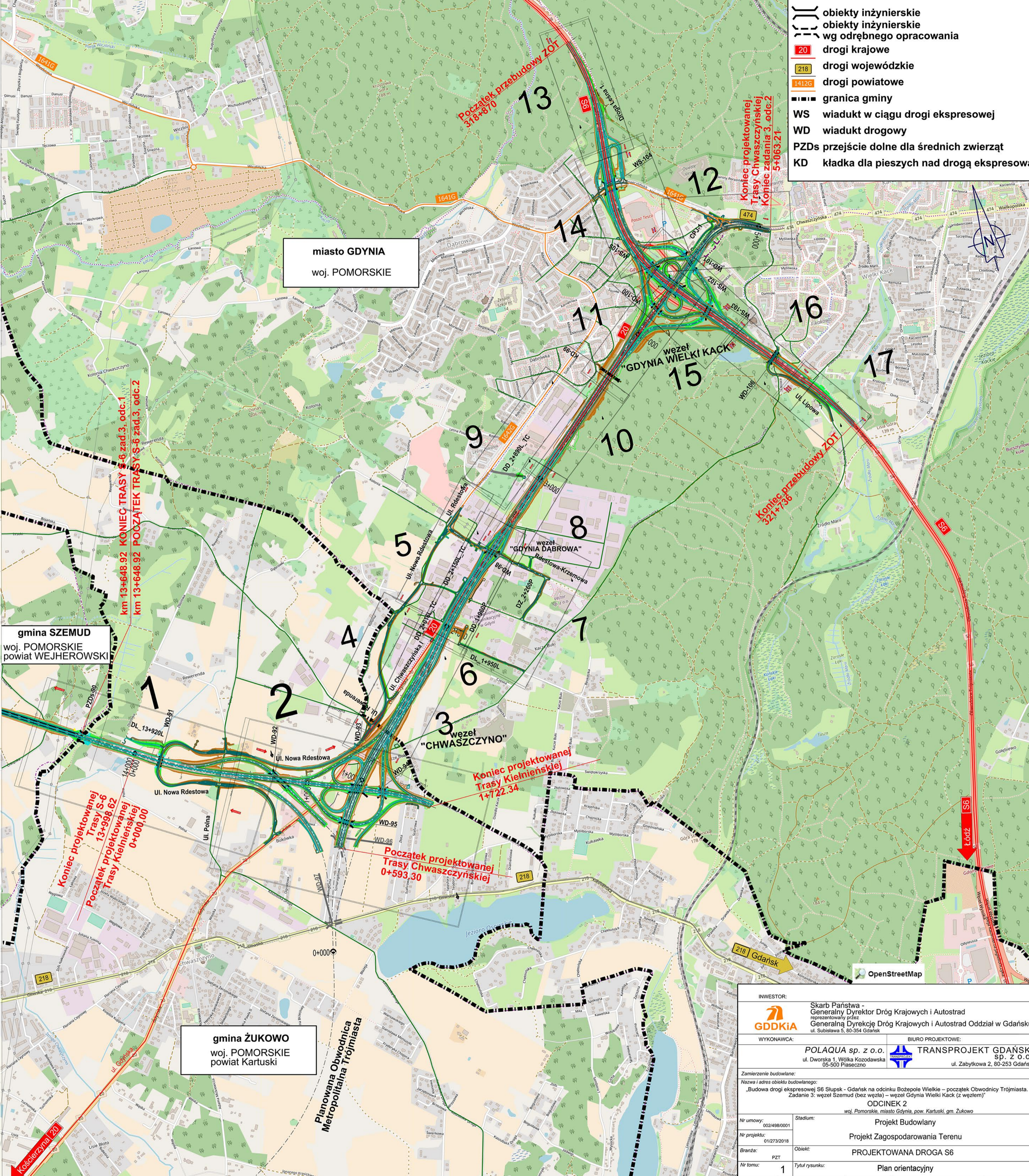


LEGENDA

-  obiekty inżynierskie
-  obiekty inżynierskie wg odrębnego opracowania
-  drogi krajowe
-  drogi wojewódzkie
-  drogi powiatowe
-  granica gminy
-  WS wiadukt w ciągu drogi ekspresowej
-  WD wiadukt drogowy
-  PZDs przejście dolne dla średnich zwierząt
-  KD kładka dla pieszych nad drogą ekspresową



miasto GDYNIA
woj. POMORSKIE

gmina SZEMUD
woj. POMORSKIE
powiat WEJHEROWSKI

gmina ŻUKOWO
woj. POMORSKIE
powiat Kartuski

*Planowana Obwodnica
Metropolitalna Trójmiasta*

INWESTOR:		Skarb Państwa - Generalny Dyrektor Dróg Krajowych i Autostrad reprezentowany przez Generalną Dyrekcję Dróg Krajowych i Autostrad Oddział w Gdańsku ul. Subisława 5, 80-354 Gdańsk	
WYKONAWCA:		BIURO PROJEKTOWE: TRANSPROJEKT GDAŃSKI SP. Z O.O. ul. Zabytkowa 2, 80-253 Gdańsk	
Zamierzenie budowlane: Nazwa i adres obiektu budowlanego: „Budowa drogi ekspresowej S6 Słupsk - Gdańsk na odcinku Bożepole Wielkie – początek Obwodnicy Trójmiasta. Zadanie 3: węzeł Szemud (bez węzła) – węzeł Gdynia Wielki Kack (z węzłem)”			
ODCINEK 2 woj. Pomorskie, miasto Gdynia, pow. Kartuski, gm. Żukowo			
Nr umowy: 002/498/0001	Stadium: Projekt Budowlany	Projekt Zagospodarowania Terenu	
Nr projektu: 01/273/2018	Branża: PZT		
Nr tomu: 1	Tytuł rysunku: Plan orientacyjny		
Revizja: 01	Data: styczeń 2019	Skala: 1:10000	Nr rysunku: 0100
			Nr strony: